


# CIRCUIT 5

## Circuit 5 ITINÉRAIRE



Ces circuits ont été réalisés et vous sont offerts par la Communauté d'Agglomération de Colmar [www.agglo-colmar.fr](http://www.agglo-colmar.fr)

**Distance :** 14 km  
**Difficulté :** facile  
**Temps de parcours :** env. 2h (hors pauses et visites)



Auguste Bartholdi (1834-1904)

**Départ D**  
**Sortie de la station de location vélo, prendre à droite la voie bus et à gauche traverser la place de la gare**

Traverser le carrefour et prendre le trottoir de gauche (piste bidirectionnelle) de l'avenue Raymond Poincaré en face de vous.

Aller tout droit jusqu'au parc du Château d'eau situé sur votre gauche, où se trouve le monument Bartholdi.

**500 m Monument Bartholdi 1**

Franchir l'avenue Joffre et prendre à gauche la piste cyclable. Après avoir traversé le boulevard Saint-Pierre, vous tomberez sur votre droite sur le square Adolphe Hirn.

**900 m Monument HIRN 2**

Poursuivez votre chemin et à la hauteur de la rue des Blés, prendre à gauche la rue Bruat. Au carrefour prendre la contre-allée du Champ de Mars avec en ligne de mire la statue de l'amiral Bruat puis sur la place, le général qui a donné son nom à la place... Rapp !

**1,3 km Statue Bruat 3**

**1,5 Statue Rapp 4**

Reprendre au kiosque à musique l'allée qui vous mènera bd du Champ de Mars. Au passage, admirez la colonne Météo. Prenez à droite la piste cyclable jusqu'au carrefour avec la rue des Blés que vous emprunterez sur votre gauche jusqu'à la place des Six Montagnes Noires, où se trouve la fontaine Roesselmann.

**1,9 km Fontaine Roesselmann 5**

Continuer tout droit rue Saint-Jean. A droite rue des Écoles, direction le marché couvert. A l'angle rue des Écoles - rue des Vignerons, le marché couvert avec le petit vigneron dans une niche au coin de la halle du marché.

**2,2 km Le petit Vigneron 6**

Prendre la rue des Vignerons, puis à gauche la rue des Tanneurs pour arriver à droite sur la place de l'Ancienne Douane, au centre de laquelle se dresse la Fontaine Lazare de Schwendi.

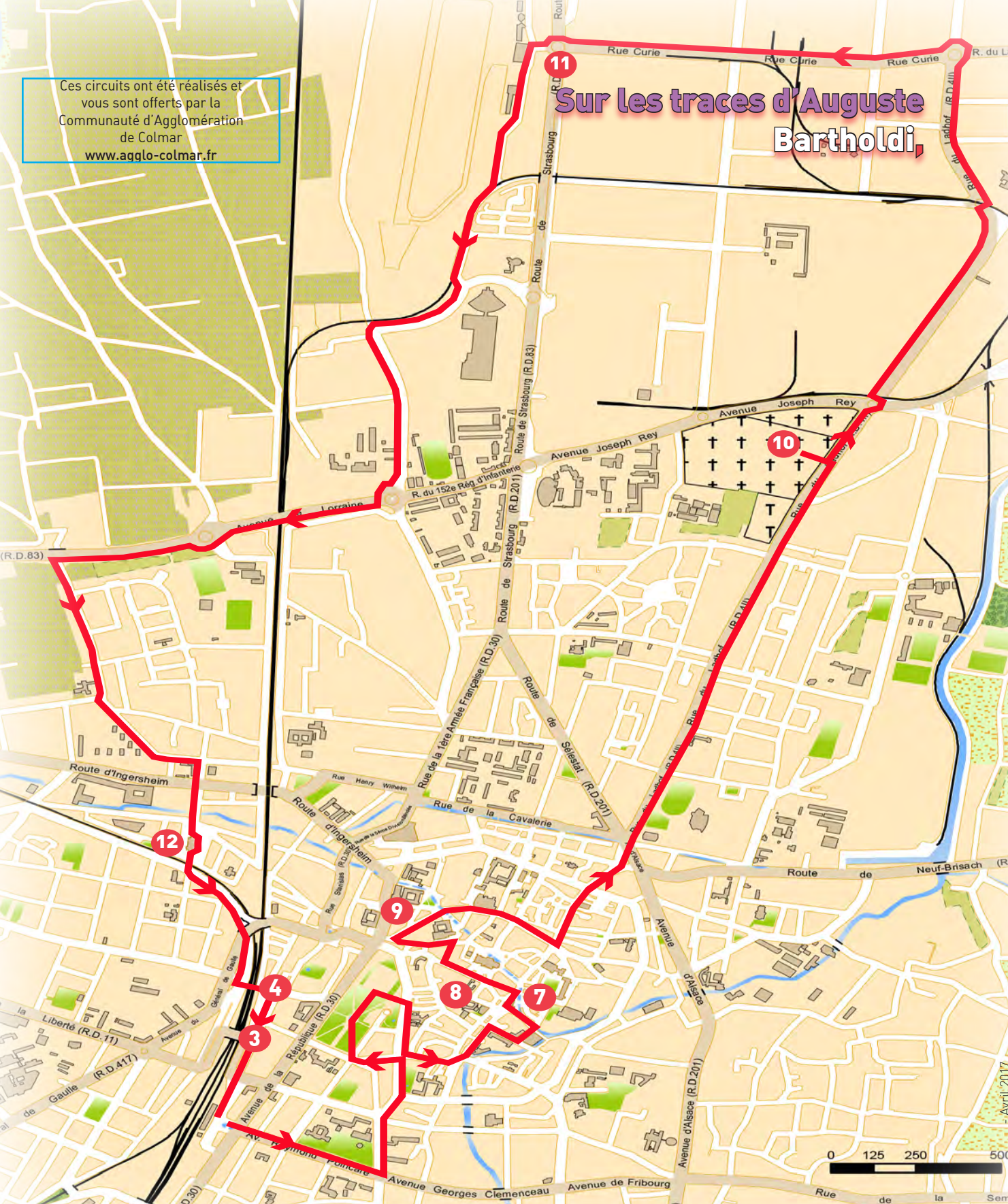
**2,4 km Fontaine Schwendi 7**

Passer sous le porche du Koïfhus (l'Ancienne Douane). Traverser la Grand-Rue. En remontant la rue des Marchands, après la célèbre maison Pfister (1537) le musée Bartholdi. Dans la cour du musée, les Grands Soutiens du Monde.

**2,5 km Les Grands Soutiens du Monde 8**

Sortir de la cour du musée, à gauche rue des Marchands. Prenez le passage à pied dit «Le Hameau» sur votre droite au n°3 de la rue des Marchands (c'est un passage privé mais toléré !) et au bout du passage, vous serez sur la place des Dominicains.

# Sur les traces d'Auguste Bartholdi



Prendre à gauche vers la rue des Boulangers puis à droite rue des Têtes. Sur le côté droit, au n°19, la Maison des Têtes avec au sommet, le Tonnelier Alsacien.

**3 km Le Tonnelier Alsacien 9**

Au bout de la rue des Têtes, prendre légèrement à droite rue des Clefs. Dans votre dos, le musée Unterlinden et son célèbre retable d'Issenheim.

Au bout de la rue des clefs, vous emprunterez la rue Vauban, puis la route de Neuf-Brisach et légèrement à gauche la route de Sélestat.

En face de vous, la rue du Ladhof direction le cimetière situé sur la gauche.

Vous passerez notamment devant le Jardin du souvenir français.

Vous êtes à présent au cimetière du Ladhof : prendre l'allée principale Sud C du cimetière, au 55<sup>ème</sup> rang, vous apercevrez l'étonnante sépulture Voulminot et allée Sud A, en bordure du 65<sup>ème</sup> rang, vous découvrirez le Médaillon Kern.

**5,4 km Sépulture Voulminot et médaillon Kern 10**

En sortant du cimetière, prendre à gauche, la rue du Ladhof jusqu'au 3<sup>ème</sup> rond-point, direction la Zone Industrielle Nord et la base nautique de Colmar-Houssen.

Tourner à gauche dans la rue Curie, direction Strasbourg, et le Parc des Expositions.


En ligne de mire, vous apercevrez la Statue de la Liberté, but de votre prochaine halte.

**8,4 km Statue de la Liberté 11**

Traverser le rond-point et prendre à gauche, direction ZAC de l'Aérodrome, l'avenue de la Foire aux Vins.

Vous passerez notamment devant le Parc des Expositions et son théâtre de plein air d'une capacité de 10 000 places).

# Sur les traces d'Auguste Bartholdi



Au bout de l'avenue de la Foire aux Vins, au giratoire, traverser la D83.

Monter le pont par la piste bidirectionnelle sur la droite direction Ingersheim (VV32) le long des jardins familiaux.


En bas du pont, au rond-point poursuivre tout droit jusqu'à la rue de la Mittelharth. Tourner à gauche rue de la Mittelharth, puis rue des Vignes et sur quelques mètres la rue du Weibelambach. Au stop, prendre à droite la rue de la Bagatelle avec en ligne de mire l'église Saint-Joseph.

Sur la place, admirer devant l'église la Fontaine Martin Schongauer.

**12,8 km Fontaine Schongauer 12**

Traverser la place Saint-Joseph. Après la voie ferrée, prendre à gauche la rue du Val Saint Grégoire, puis dans la continuité la rue Florimont. Arrivé au pont de la gare, après la rue de Turckheim, prendre sur votre gauche le souterrain.

A la sortie traverser la chaussée et prendre à droite la rue de la gare qui vous mènera vers votre point de départ. **Gare - Arrivée**



Sépulture Voulminot




**Distance :** 30,6 km  
**Difficulté :** facile  
**Temps de parcours :** 3 heures (hors pauses et visites)



**Départ**   
**Sortie de la station de location vélo, prendre à droite la voie bus et à gauche traverser la place de la gare.**


Traverser le carrefour et prendre à gauche, sur le trottoir, la piste bidirectionnelle de l'avenue Raymond Poincaré en face.

Emprunter la 2<sup>ème</sup> rue à gauche la rue Camille Schlumberger. Après le 1<sup>er</sup> rond-point, vous trouverez sur la droite le jardin Méquillet.

**800 m LE JARDIN MEQUILLET :**   
**Situé rue Camille Schlumberger, le jardin Méquillet est un très ancien jardin public. De nombreuses essences d'arbres y sont répertoriées.**

Continuer tout droit jusqu'au Champ de Mars puis aller sur la Place Rapp.




**1.2 km LE CHAMP DE MARS (1793) :**   
**La configuration actuelle date du Premier Empire. Le dessin de ses allées a l'apparence d'une croix de la Légion d'Honneur.**

Prendre l'Avenue de la République vers la droite, dans le sens de la circulation. Prendre à gauche la rue Stanislas (100m non aménagés). Et à droite la rue Roesselmann. Au bout de la rue (sur votre droite le célèbre musée Unterlinden), prendre à gauche la route d'Ingersheim. Après le passage sous le pont de la voie ferrée, 1<sup>er</sup> carrefour à droite, rue de la Bagatelle. Prendre à gauche la rue du Weibelambach, puis la rue des vignes et la rue de la Mittelharth. Continuer tout droit jusqu'au centre de loisirs de la Waldeslust. Vous passerez notamment sous le pont de la N83 direction Waldeslust (3 km).

Au centre de loisirs, (Ingersheimer Weg) vous passerez devant la salle d'escrime (bâtiment rouge) et les SRC Tennis. Au prochain croisement, poursuivre tout droit en direction de Houssen (VV120). A hauteur de la borne de gaz n°6 (couleur jaune) prendre à droite, vous franchirez le pont de la voie ferrée avant de prendre à gauche la rue des Vosges.

Au croisement de la D4, traverser la route et suivre les panneaux «Schoppenwihr» par la rue du Parc.

**10.4 km PARC DE SCHOPPENWIHR :**   
**Un grand parc à l'Anglaise, ravagé pendant la libération de Colmar, Schoppenwihr, est devenu le rendez vous des amoureux de grands arbres.**

Repartir par la rue du Château (en longeant la scierie) puis l'allée St-Alexis. Au bout de l'allée St-Alexis, prendre à droite la D4 sur quelques mètres (attention prudence) pour rejoindre sur votre droite la rue des Vosges. Prendre à gauche, la rue de la Fecht direction Colmar Houssen. Contourner la chapelle du Rosenkrantz par la droite.

Prendre la piste, par la rue de Lattre en prenant soin de longer l'autoroute A35 sur votre droite.




# Parcs & Jardins

Ces circuits ont été réalisés et vous sont offerts par la Communauté d'Agglomération de Colmar  
[www.agglo-colmar.fr](http://www.agglo-colmar.fr)


Au stop (sur votre droite la base nautique de Colmar Houssen prendre à gauche la rue Jean-Michel Haussmann.

Au prochain croisement, traverser le rond-point et prendre en face (D411) la longue rue du Ladhof (3,16 km) jusqu'au bout.

Au grand croisement emprunter la piste cyclable à gauche, traverser et prendre la route de Sélestat, puis la route de Neuf-Brisach sur quelques mètres puis la rue Vauban (rue piétonne) et la Grand'Rue. Au niveau du temple Saint-Matthieu, tourner à gauche sur la Place du 2 Février.


**19.4 km PLACE DU 2 FEVRIER :**   
**Sur cette place se trouvent des édifices remarquables**

Revenir sur la Grand-Rue et prendre à gauche. Après le parking Marché aux fruits, prendre à gauche la rue des Ecoles. Au bout de la rue, tourner à gauche sur le Quai de la Poissonnerie. Tout droit rue de la Truite. Puis tout de suite à droite rue Saint-Josse. Après l'école Saint-Josse et avant l'institution St-Jean, prendre à gauche la rue de Rueil. Le parc Saint-François Xavier se trouve au fond de cette petite rue.


**20.4 km parc SAINT FRANCOIS-XAVIER:**   
**Propriété d'une ancienne famille d'horticulteurs pépiniéristes à la fin du XIX<sup>e</sup> siècle, ce parc, véritable lieu de promenade propice à la flânerie, recèle de nombreux arbres remarquables.**

Sortir par l'autre extrémité du Parc St-François par la rue des Roses puis prendre à gauche rue de la Semm. Au croisement, poursuivre tout droit toujours rue de la Semm en direction de Sundhoffen et de la forêt de Neuland (D13).

Tourner à droite rue des Aubépines, au niveau du grand tonneau de vin. Tourner à gauche chemin du Dachsbulh. Vous emprunterez les ponts qui enjambent l'A35 et la Thur et passerez devant 2 auberges aux allures bucoliques. Puis toujours tout droit jusqu'à l'Observatoire de la Nature.

**24 km OBSERVATOIRE DE LA NATURE :**   
**Cette maison de la nature a pour vocation d'accueillir tous les publics, de les sensibiliser, les éduquer et les former au respect de la nature, de l'environnement et du patrimoine.**

Au croisement de l'observatoire de la nature, tourner à droite. Au prochain carrefour bitumé, situé environ 500m après le passage à niveau, tourner à droite sur la VV213 "Thurmatten-Weg". Aller tout jusqu'à la route de Bâle (D201). Tourner à droite sur quelques mètres et après le pont de la Thur, tournez à gauche, puis la première à droite rue Michelet. Au bout de la rue Michelet, tourner à gauche chemin de Sainte-Croix. Au mini rond-point, prendre à gauche puis à droite le chemin de la Speck. Au bout, tourner à droite chemin Lauch Werb. Aller tout droit en longeant la Lauch jusqu'à l'avenue Georges Clemenceau. Tourner à gauche sur l'avenue Georges Clemenceau. Aller tout droit jusqu'au parc du Château d'eau.

**30,1 km Parc du Château d'eau :**   
**Ce jardin verra s'élever, de 1884 à 1886, un imposant château d'eau de style «néo-médiéval», formé d'un donjon de 12m de diamètre et de 53m de hauteur et de nombreux et beaux arbres parmi les plus anciens de Colmar.**

Puis toujours tout droit jusqu'à la Gare.

## Arrivée

