

# Ça vaut le détour...



## ► La Sente aux Matelots et le Cap Fagnet

Cette ancienne voie gallo-romaine a longtemps été empruntée par les marins et pèlerins pour monter et demander protection à la Chapelle Notre-Dame-du-Salut, à pieds nus ou à genoux. Des croix gravées dans les pierres sont le témoignage de ce pèlerinage.

Aussi surnommée Chapelle des Marins, elle accueille de nombreux ex-voto. Autrefois, les bateaux de pêche la saluaient de 3 coups de sirène afin qu'elle leur assure « Bon vent et bonne mer ».

Point culminant de la Côte d'Albâtre, le Cap Fagnet vous offre une vue imprenable. Il fut un haut lieu historique et stratégique, tantôt forteresse gauloise, tantôt place forte du Mur de l'Atlantique. Avec sa riche biodiversité, le Cap Fagnet fait partie du réseau européen Natura 2000 et abrite une réserve ornithologique et une flore littorale particulière.

## ► L'ancienne Abbaye de la Sainte-Trinité

L'Abbatiale de la Sainte-Trinité rappelle que Fécamp fut la capitale du duché de Normandie.

Le duc de Normandie Richard I<sup>er</sup>, pour se faire pardonner les dégâts causés par les invasions de ses ancêtres, ordonne la construction d'une collégiale face à sa résidence, le Palais Ducal. Puis en 1001, sous Richard II, la collégiale se transforme en une abbaye bénédictine et accueille la première communauté de moines. Ayant subi les réformes religieuses, les guerres et les affres du temps, l'Abbaye est démantelée après la Révolution. La municipalité y installe ses bureaux en 1856 : le porche d'entrée et la galerie datent de cette restauration. L'église abbatiale gothique actuelle est reconstruite au 13<sup>e</sup> siècle sur ses fondations romanes. Austère de l'extérieur, elle étonne par sa luminosité et ses volumes : sa nef est aussi longue que celle de Notre-Dame-de-Paris (127 m) et sa tour-lanterne lui donne une clarté surprenante.

### INFOS CONSEILS

## Fécamp et ses alentours

Situées au cœur de la côte d'Albâtre, Fécamp et sa région bénéficient d'une diversité de paysages à découvrir au travers de plusieurs circuits qui vous mèneront en bord de mer, à travers champs, pâturages et bois. Partez à la découverte des côtes, sillonnez la campagne cauchoise et découvrez un patrimoine architectural unique.

### RENSEIGNEMENTS

Office Intercommunal de Tourisme

Fécamp Tourisme

Quai Sadi-Carnot  
76400 Fécamp

02 35 28 51 01

info@fecamptourisme.com

www.fecamptourisme.com



### Seine-Maritime Attractivité

02 35 12 10 10

contact@sma76.fr

seine-maritime-tourisme.com



### RANDONNÉE EN SEINE-MARITIME

## Agglomération Fécamp Caux Littoral

## Fécamp entre vagues et valleuses

Document réalisé par Fécamp Caux Littoral Agglo avec le concours financier du Département de la Seine-Maritime. Papier 100 % recyclé. Edition 2023



## RANDONNÉE À PIED

Circuit 12 : La Côte de la Vierge

Départ : Quai Maupassant, Fécamp

13 km - 3h15

Difficulté



Cet itinéraire est inscrit au PDESI (Plan Départemental des Espaces, Sites et Itinéraires). Pour obtenir ce label, une analyse du parcours a été coordonnée par le service des sports du Département de la Seine-Maritime sur les plans sécuritaire, réglementaire mais aussi qualitatif (intérêt environnemental ; touristique et sportif)

Intérêt local / Intérêt départemental



Seine-Maritime  
La Normandie Impressionnante





# 12

## Circuit : La Côte de la Vierge

Départ : Quai Maupassant, Fécamp

13 km - 3h15

Difficulté   

### AVIS DU RANDONNEUR

**Cette randonnée vous invite à marcher sur les pas des Terre-Neuvas en empruntant la Sente aux Matelots jusqu'au Cap Fagnet et son point de vue exceptionnel sur la Manche. Vous découvrirez aussi la campagne cachoise et quelques-uns des trésors de Fécamp.**

**D** Au départ, empruntez la Sente aux Matelots jusqu'à la route du Phare que vous suivrez à gauche.

**1** Prenez les marches de l'ancienne voie gallo-romaine sur la droite et à la 1<sup>ère</sup> intersection, tournez à droite. Suivez les boucles du sentier en sous-bois jusqu'en haut puis allez à gauche et regagnez la route.

**2** Descendez à gauche jusqu'à la chapelle Notre-Dame du Salut, traversez et admirez la vue sur Fécamp !

**3** Revenez sur vos pas, longez le parking et suivez le GR21 à travers le bois. Vous débouchez sur une route départementale : longez-la prudemment pendant 1 km, jusqu'au 3<sup>e</sup> chemin en terre à droite.

**4** Prenez à droite entre les 2 parcelles agricoles puis le chemin sur la gauche entre les clôtures du centre équestre et continuez tout droit en direction de Senneville-sur-Fécamp.

**5** Empruntez la rue du Val aux Ormes à droite puis de nouveau à droite la rue de la Briqueterie. Au stop, allez à gauche, rue du Mesnil. Au 2<sup>e</sup> carrefour, prenez la rue Sainte-Anne sur votre droite.

**6** Traversez la D925 tout droit en direction de Hâbleville et tournez à la 2<sup>e</sup> à gauche, rue de Colleville. Poursuivez sur le chemin dans le bois.

**7** Arrivés aux maisons, reprenez la route à droite pour rejoindre Fécamp. Après 1 km, prenez la 1<sup>ère</sup> impasse sur la droite et suivez le chemin entre les habitations.





**8** Au rond-point, traversez pour suivre la rue du 11 novembre 1918 en direction du Havre puis engagez-vous à droite sur la Véloroute du Lin durant 1 km.

**9** Quittez la Véloroute pour remonter la rue Saint-Nicolas à gauche puis la rue Paul Bert jusqu'à l'Abbatiale de la Sainte-Trinité. Passez devant la mairie de Fécamp puis traversez la rue et remontez par la rue piétonne Jacques-Huet jusqu'à l'église Saint-Etienne.

**10** Traversez la rue pour visiter ce bel édifice ou descendez sur votre droite l'avenue Gambetta. Au rond-point, allez en direction de Dieppe, passez devant l'Office de Tourisme, traversez le pont mobile et tournez à gauche pour rejoindre le départ.



**Balilage du circuit :**

-  Bonne direction
-  Tourner à gauche
-  Tourner à droite
-  Mauvaise direction

**Les drapeaux sur la carte** indiquent les points de départ. Sur le terrain, à ces endroits, sont implantés des totems où figurent toutes les informations relatives à chaque circuit : numéro, couleur, nom, distance, tracé et curiosités touristiques. Pour parcourir ces circuits, suivez les indications du topoguide et le balisage correspondant.

- RECOMMANDATIONS AUX RANDONNEURS**
- ▶ Le littoral est fragile et les risques d'éboulement ou de chute importants : ne marchez ni au bord, ni au pied des falaises.
  - ▶ Signalez toute anomalie rencontrée sur votre parcours.
  - ▶ Ne vous écartez pas des chemins balisés.
  - ▶ Ne jetez rien, emportez vos déchets.
  - ▶ Respectez la nature, les cultures et les animaux.
  - ▶ Respectez le travail des agriculteurs et des forestiers.
  - ▶ Ne pénétrez pas dans les propriétés privées.
  - ▶ Tenez vos chiens en laisse.
  - ▶ N'allumez jamais de feu.
  - ▶ En période de chasse, soyez vigilants.
  - ▶ Attention aux croisements avec d'autres randonneurs (piétons, cavaliers, VTT, ...).
  - ▶ Respectez le code de la route.

